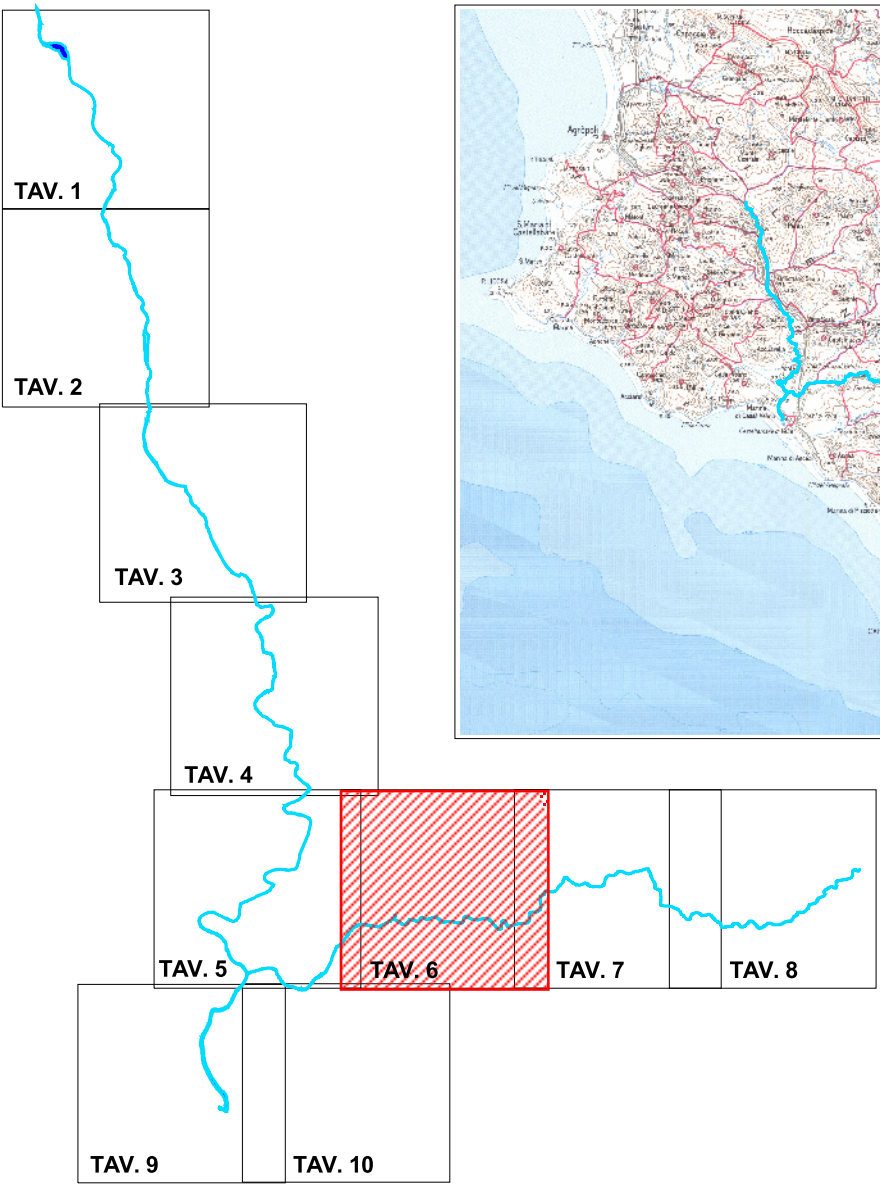


QUADRO DI UNIONE

INQUADRAMENTO TERRITORIALE





LEGENDA

Classi di Rischio

- R1
- R2
- R3
- R4

Corso d'acqua



AUTORITA' DI BACINO REGIONALE
SINISTRA SELE

Via A. Sabatini, 3-84121 Salerno-
tel.089.236922-fax.089.2582774



SISTEMA ALENTO-PALISTRO

CARTA DEL RISCHIO

TAV. 6/10

scala 1:5000



PIANO STRALCIO PER L'ASSETTO IDROGEOLOGICO -AGGIORNAMENTO (2012)
RISCHIO IDRAULICO

Redatto da:

Segreteria Tecnica Operativa:

AREA TECNICA
-Ing. Manlio Mugnani
-Ing. Elisabetta Romano
-Ing. Massimo Verrone
-Arch. Vincenzo Andreola
-Arch. Carlo Banco
-Arch. Antonio Tedesco
-Geol. Saverio Maietta
-Geom. Giuseppe Taddeo

AREA AMMINISTRATIVA
-Dott. Comm. Angelo Padovano
-Dott. Vincenzo Liguori

Consulente Specialistico:

-Ing. Raffaella Napoli

Supporto Specialistico:

-Ing. Claudia Musella
-Ing. Claudia Palma

Il Responsabile del Procedimento:

-Ing. Raffaele Doto

Consulenti Scientifici:

- Prof. Ing. Domenico Planese
- Prof. geol. Domenico Guida

Data: Marzo 2012

Il Commissario Straordinario
AVV. Luigi Stefano Sorvino